

• Conserva esta información, es valiosa para tu día a día.



Conoce los puntos de venta y recarga de las tarjetas "tullave" escaneando este código QR:



## Uso de los transbordos

### ¿Qué es un transbordo?

Es una alternativa de viaje que te permite, como usuario, usar 2 o más servicios para llegar a tu punto de destino.

Para hacer transbordos lo más importante es planear tu viaje con las páginas web, los aplicativos web y móviles o las líneas de atención:

Aplicativos web y móviles

Google Transit  
moovit

Página web

www.transmilenio.gov.co

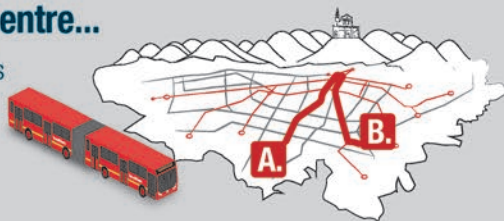
Línea



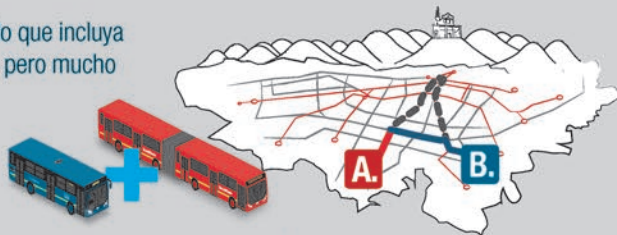
4824304

### Puedes escoger entre...

...hacer un recorrido más largo y directo usando sólo un servicio,



o un recorrido que incluya transbordos, pero mucho más corto.



Si escoges un recorrido que incluya tomar más de dos servicios, ten presente el lugar en el que debes hacer transbordo, ubícalo previamente y ve hacia él para tomar el siguiente servicio.

## Paraderos Múltiples



### ¿Qué son?

Son paraderos que tienen entre 2 a 5 módulos (banderas), donde se distribuyen las rutas que se detienen allí y que se utilizarán en las principales vías de la ciudad, en los puntos donde se registre mayor tránsito de rutas, como los ya implementados en la AC 100, AC 19, AK 68, AK 7, AV. C. de Cali, entre otras.

Los módulos (banderas) se diferencian con las letras A, B, C, D y E, ubicadas en la parte superior de la bandera:



### ¿Cómo saber en qué módulo para mi ruta?

Al llegar a un paradero múltiple, si mi ruta no está en la bandera, busco en la parte inferior de la misma, las placas con el listado de rutas que paran en los otros módulos, ubicando en cuál para mi ruta.



### Identifico los paraderos múltiples en los listados de paraderos de mi ruta:



Paradero simple

Paraderos con un módulo.

Paradero múltiple



Se resalta el módulo al cuál te debes dirigir al llegar al paradero múltiple.

### Más información

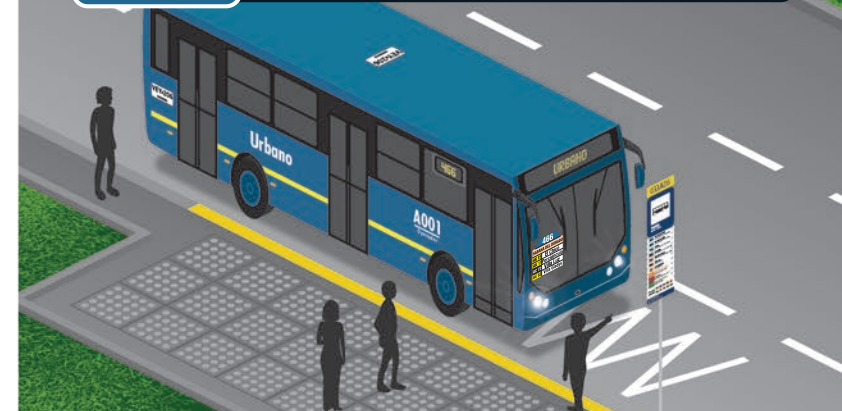
www.transmilenio.gov.co / www.tullaveplus.gov.co [chat en línea]  
PBX 220 3000 ext. 1 o 2 / Desde fijo: Línea 195 / 4824304

Síguenos en: @TransMilenio TransMilenio Oficial TransMilenio TransMilenio

## SERVICIO URBANO

466

CHICÓ NORTE - SABANA DEL DORADO



LA TABLA DE TU RUTA 466 SE VE ASÍ:

Cuando el bus va hacia Chicó Norte:

466	
CHICÓ NORTE	
AC 63	Villa Gladys
KR 77A	Santa Helenita
AC 72	7 de Agosto
AK 15	Chicó

Cuando el bus va hacia Sabana del Dorado:

466	
SABANA DEL DORADO	
AK 11	Porciúncula
AC 68	7 de Agosto
AC 72	Villa Luz
AC 63	Villa Gladys

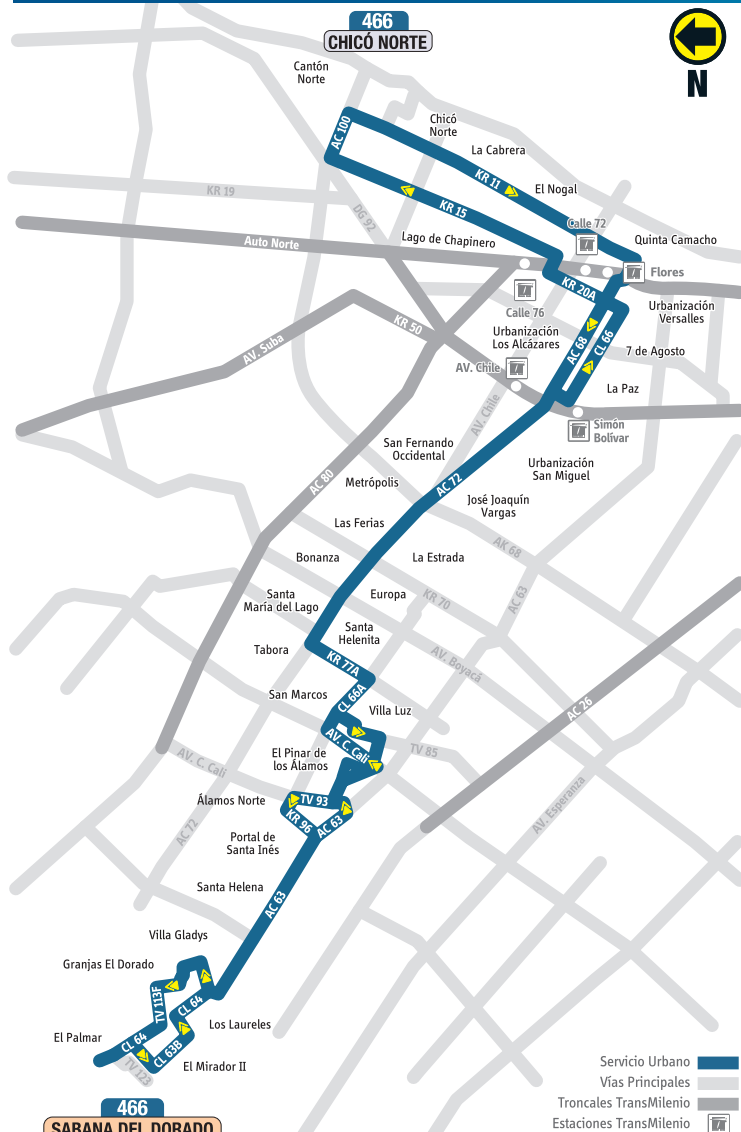


ALCALDÍA MAYOR DE BOGOTÁ D.C.



**Identifica barrios, troncales, vías principales y el destino de tu ruta.**

**Horarios**  
**L - S** 4:00 a.m. - 11:00 p.m.  
**D - F** 5:00 a.m. - 10:00 p.m.



-CL Calle -KR Carrera -DG Diagonal -AC Avenida Calle -Auto Autopista  
-AV. Avenida -Br. Barrio -TV Transversal -AK Avenida Carrera -NQS Norte Quito Sur



## Chicó Norte

-  **Br. La Tortigua**  
CL 64 - KR 126A
  -  **Unidad Médica Emaús Hospital Engativá**  
CL 64 - KR 121
  -  **Liceo Salomón Sabio**  
KR 121 - CL 63D
  -  **Br. Sabana del Dorado**  
CL 63B - KR 119B
  -  **Br. Sabana del Dorado**  
CL 63B - KR 115
  -  **Br. Los Laureles**  
KR 113B - CL 63I
  -  **Br. Bonaire**  
CL 64 - KR 112C
  -  **Br. Marandú**  
AC 63 - KR 112
  -  **Br. San Antonio Urbano**  
AC 63 - KR 111
  -  **Br. San Antonio Engativá**  
AC 63 - KR 109A
  -  **Br. Viña del Mar**  
AC 63 - KR 104
  -  **Portal de Santa Inés**  
AC 63 - KR 97C
  -  **Centro Artesanal El Dorado**  
AC 63 - AK 96
  -  **Br. Los Álamos**  
CL 64G - KR 92
  -  **Pq. Ciudadela Industrial El Dorado**  
AV. C. de Cali - CL 64C
  -  **Br. Isabela I**  
AV. C. de Cali - CL 64G Bis
  -  **Br. Pinar de los Álamos**  
AV. C. de Cali - CL 65C
  -  **Br. Villa Luz**  
CL 66A - KR 78
  -  **IED Antonio Nariño Sede A**  
KR 77A - CL 68
  -  **Defensa Civil Santa Helenita**  
KR 77A - CL 69A
  -  **Br. Boyacá**  
KR 77A - CL 71A
  -  **Br. Boyacá**  
AC 72 - KR 73A
  -  **Br. Palo Blanco**  
AC 72 - AK 70
  -  **Br. La Estrada**  
AC 72 - KR 69K
  -  **Br. La Estrada**  
AC 72 - KR 69A
  -  **Br. Ferias**  
AC 72 - KR 68G
  -  **C.C. Mi Placita**  
AC 68 - KR 65A
  -  **IED Centro Obrero**  
AC 68 - KR 62
  -  **Pq. Público Modelo**  
AC 68 - KR 57
  -  **Hsp. Infantil San José**  
AC 68 - KR 52
  -  **IED Alemania Solidaria Sede C**  
CL 66 - KR 28B
  -  **Colegio Marillac**  
CL 66 - KR 27A
  -  **Almacenes Tía**  
CL 66 - KR 24
  -  **Br. Rafael Uribe**  
CL 66 - KR 21



## Sabana del Dorado

- |  |   |  |
|--|---|--|
| <b>Colisanitas CL 100</b><br>AC 100 - KR 11B                 | <b>Cementerio Chapinero</b><br>AC 68 - KR 28B             | <b>Pq. Ciudadela Industrial El Dorado</b><br>AV. C. de Cali - CL 64C |
| <b>Br. Chicó Norte II Sector</b><br>AK 11 - CL 97A           | <b>Hsp. Infantil San José</b><br>AC 68 - KR 53            | <b>CAI Álamos</b><br>CL 64G - KR 92                                  |
| <b>Br. Chicó Norte</b><br>AK 11 - CL 94                      | <b>Pq. Público Modelo</b><br>AC 68 - KR 57                | <b>Urb. Álamos IV Sector</b><br>CL 66A - KR 95                       |
| <b>Parque de la 93</b><br>AK 11 - CL 93A                     | <b>Avenida La Esmeralda</b><br>AC 68 - KR 59              | <b>Los Ángeles</b><br>AK 96 - CL 65                                  |
| <b>Embajada de Francia</b><br>AK 11 - CL 93                  | <b>Colegio Cooperativo Unión Social</b><br>AC 68 - KR 64  | <b>Portal de Santa Inés</b><br>AC 63 - KR 98                         |
| <b>Br. Chicó Norte</b><br>AK 11 - CL 90                      | <b>Br. San Fernando Occidental</b><br>AC 68 - KR 65B      | <b>Br. Villa del Mar</b><br>AC 63 - KR 103A                          |
| <b>Pquia. La Inmaculada Concepción</b><br>AK 11 - CL 88      | <b>Br. Las Ferias</b><br>AC 72 - KR 68C                   | <b>Br. Alameda</b><br>AC 63 - KR 105                                 |
| <b>Br. La Cabrera</b><br>AK 11 - AC 85                       | <b>CAI Las Ferias</b><br>AC 72 - KR 69                    | <b>Br. El Muelle I</b><br>AC 63 - KR 105G                            |
| <b>C.C. Andino</b><br>AK 11 - AC 82                          | <b>Br. Las Ferias</b><br>AC 72 - KR 69K                   | <b>Br. San Antonio Engativá</b><br>AC 63 KR 108B                     |
| <b>Br. Espartillar</b><br>AK 11 - CL 79                      | <b>Br. Bonanza</b><br>AC 72 - KR 70D                      | <b>Br. San Antonio Norte</b><br>AC 63 - KR 110D                      |
| <b>Br. Porciúncula</b><br>AK 11 - CL 75                      | <b>Br. Santa María</b><br>AC 72 - KR 75                   | <b>Parque Público Villa Gladys II</b><br>AC 63 - KR 111B             |
| <b>U. Pedagógica Nacional</b><br>AK 11 - AC 72               | <b>Br. Tabora</b><br>AC 72 - KR 76                        | <b>Br. Villa Gladys</b><br>TV 112B BIS - CL 64C                      |
| <b>Clínica de Traumatología y Ortopedia</b><br>AK 11 - CL 71 | <b>IED Manuela Ayala de Gaitán</b><br>KR 77A - CL 69A     | <b>Br. El Porvenir</b><br>DG 66 - KR 112C                            |
| <b>Br. Quinta Camacho</b><br>AK 11 - CL 69                   | <b>Br. Santa Helenita</b><br>KR 77A - CL 71Bis            | <b>Br. Granjas del Dorado</b><br>TV 113 - CL 67A                     |
| <b>Clínica del Niño</b><br>AK 11 - CL 67                     | <b>IED Antonio Nariño Sede A</b><br>KR 77A - CL 67        | <b>Br. Centro Engativá II</b><br>CL 67A - TV 113B Bis                |
| <b>Av. Caracas</b><br>AC 68 - KR 14A                         | <b>Br. Santa Helenita</b><br>CL 66A - KR 77A              | <b>Br. Linterama</b><br>TV 113F - CL 64B                             |
| <b>Colegio San Pedro Nolasco</b><br>AC 68 - KR 17            | <b>Br. Santa Helenita</b><br>CL 66A - KR 78               | <b>Terminal TUYO</b><br>CL 64 - KR 113D                              |
| <b>Br. Colombia</b><br>AC 68 - KR 20                         | <b>Parque San Marcos</b><br>KR 83 - CL 65C                | <b>C.C. Muisca</b><br>CL 64 - KR 118B                                |
| <b>Br. Alcázares</b><br>AC 68 - KR 25                        | <b>Br. Isabela</b><br>TV 85 - CL 64I                      | <b>Pq. Engativá</b><br>CL 64 - KR 122A                               |
| <b>Br. La Paz</b><br>AC 68 - KR 27C                          | <b>Avenida Ciudad de Cali</b><br>CL 64B Bis - AV. C. Cali | <b>CoL Tomas Alva Edison</b><br>CL 64 - KR 126A                      |