

# AUTO NORTE-EST. ALCALÁ



# 19-1

## AUTO NORTE-EST. ALCALÁ

CL 142 Cedro Narváez

CL 140	Carulla
--------	---------

**AK 7 C.C. Palatino**

**CL 134** Nuevo Country-Contador

## HORARIOS

**L-S** **5:00 a.m. - 11:00 p.m.**

(No opera en domingos y festivos).

## CONVENCIONES

**DG** Diagonal

AC Avenida Calle

 Servicio Urbano

■ Vías Principales

Troncales TransMilenio

 Estaciones TransMilenio


















## Listado de paraderos al reverso

## Más información

[www.transmilenio.gov.co](http://www.transmilenio.gov.co) / [www.tullaveplus.gov.co](http://www.tullaveplus.gov.co) [chat en línea]

PBX 220 3000 ext. 1 o 2 / Desde fijo: Línea 195 / 4824304



- |  |   |
|--|---|
| <p>1  <b>Parque Alcalá</b><br/>Auto Norte - CL 136</p> <p>2  <b>Cámara de Comercio de Bogotá Cedritos</b><br/>CL 142 - KR 18A</p> <p>3  <b>Br. Cedritos</b><br/>CL 142 - KR 16A</p> <p>4  <b>Br. Cedritos</b><br/>CL 142 - KR 13</p> <p>5  <b>Br. Cedritos</b><br/>CL 142 - KR 12B</p> <p>6  <b>Br. Cedritos</b><br/>CL 142 - KR 11</p> <p>7  <b>Br. Lisboa</b><br/>CL 140 - KR 9</p> <p>8  <b>Centro Comercial Palatino</b><br/>CL 140 - AK 7</p> <p>9  <b>C.C. Palatino</b><br/>AK 7 - CL 140</p> | <p>10  <b>Br. Segundo Contador</b><br/>AK 7 - CL 135</p> <p>11  <b>Br. Lisboa</b><br/>AC 134 - KR 7B</p> <p>12  <b>Br. Lisboa</b><br/>AC 134 - KR 9A</p> <p>13  <b>Br. Lisboa</b><br/>AC 134 - KR 11B</p> <p>14  <b>Urb. Antigua</b><br/>AC 134 - KR 12A</p> <p>15  <b>Br. Lisboa</b><br/>AC 134 - AK 15</p> <p>16  <b>Br. El Contador</b><br/>AC 134 - KR 17</p> <p>17  <b>Urb. Nueva Autopista II Sector</b><br/>AC 134 - KR 20</p> |
|--|---|

Esquema de ruta:

Ruta: AUTO NORTE-EST. ALCALÁ



Día

L-S

AUTO NORTE-EST. ALCALÁ

AUTO NORTE-EST. ALCALÁ

19-1



19-1



**Servicios**  
Urbanos:

Sirven para movilizarse por las principales vías de la ciudad, son similares a las rutas actuales de transporte público y se pagan con tarjeta en los vehículos.