

• Conserva esta información, es valiosa para tu día a día.



Conoce los puntos de venta y recarga de las tarjetas "tullave" escaneando este código QR:



Uso de los transbordos

¿Qué es un transbordo?

Es una alternativa de viaje que te permite, como usuario, usar 2 o más servicios para llegar a tu punto de destino.

Para hacer transbordos lo más importante es planear tu viaje con las páginas web, los aplicativos web y móviles o las líneas de atención:

Aplicativos web y móviles

Google Transit
moovit

Página web

www.transmilenio.gov.co

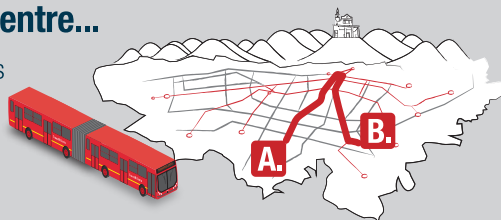
Línea



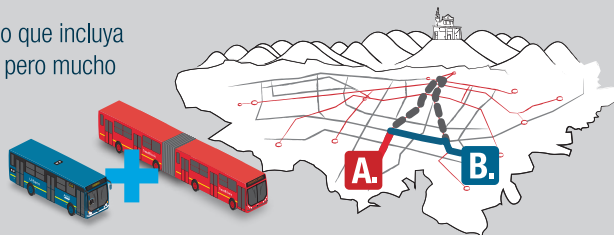
4824304

Puedes escoger entre...

...hacer un recorrido más largo y directo usando sólo un servicio,



o un recorrido que incluya transbordos, pero mucho más corto.



Si escoges un recorrido que incluya tomar más de dos servicios, ten presente el lugar en el que debes hacer transbordo, ubícalo previamente y ve hacia él para tomar el siguiente servicio.

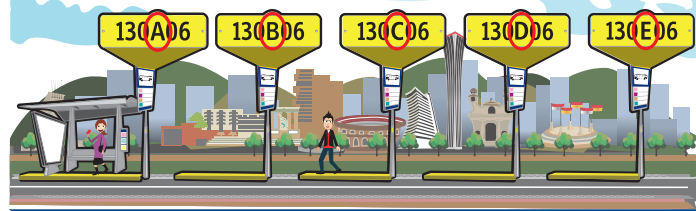
Paraderos Múltiples



¿Qué son?

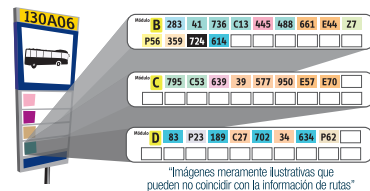
Son paraderos que tienen entre 2 a 5 módulos (banderas), donde se distribuyen las rutas que se detienen allí y que se utilizarán en las principales vías de la ciudad, en los puntos donde se registre mayor tránsito de rutas, como los ya implementados en la AC 100, AC 19, AK 68, AK 7, AV. C. de Cali, entre otras.

Los módulos (banderas) se diferencian con las letras A, B, C, D y E, ubicadas en la parte superior de la bandera:



¿Cómo saber en qué módulo para mi ruta?

Al llegar a un paradero múltiple, si mi ruta no está en la bandera, busco en la parte inferior de la misma, las placas con el listado de rutas que paran en los otros módulos, ubicando en cuál para mi ruta.



Identifico los paraderos múltiples en los listados de paraderos de mi ruta:



Paradero simple

Paraderos con un módulo.

Paradero múltiple



Se resalta el módulo al cuál te debes dirigir al llegar al paradero múltiple.

Más información

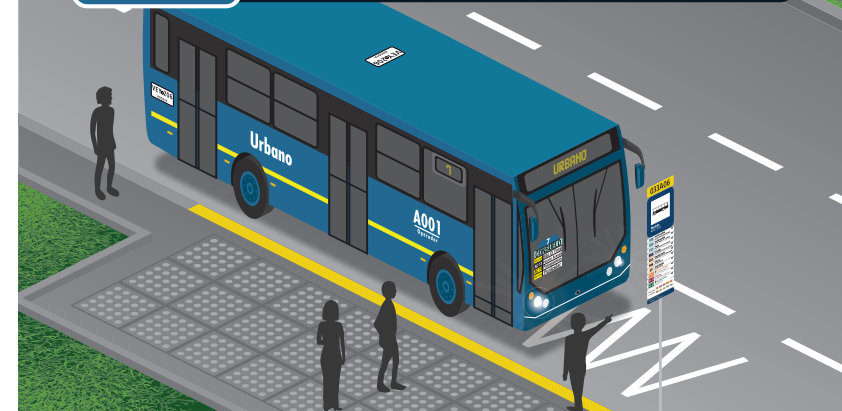
www.transmilenio.gov.co / www.tullaveplus.gov.co [chat en línea]
PBX 220 3000 ext. 1 o 2 / Desde fijo: Línea 195 / 4824304

Síguenos en: @TransMilenio TransMilenio Oficial TransMilenio TransMilenio

SERVICIO URBANO

7

CONSUELO - PALMITAS



LA TABLA DE TU RUTA 7 SE VE ASÍ:

Cuando el bus va hacia Consuelo:

7 CONSUELO	
AV. C. Cali	Bibl. El Tintal
AC 13	Puente Aranda
AC 19	Paloquemao
AV. C/vlar	Funicular

Cuando el bus va hacia Palmitas:

7 PALMITAS	
AV. C/vlar	Funicular
AC 19	Paloquemao
AC 13	Puente Aranda
AV. C. Cali	Bibl. El Tintal

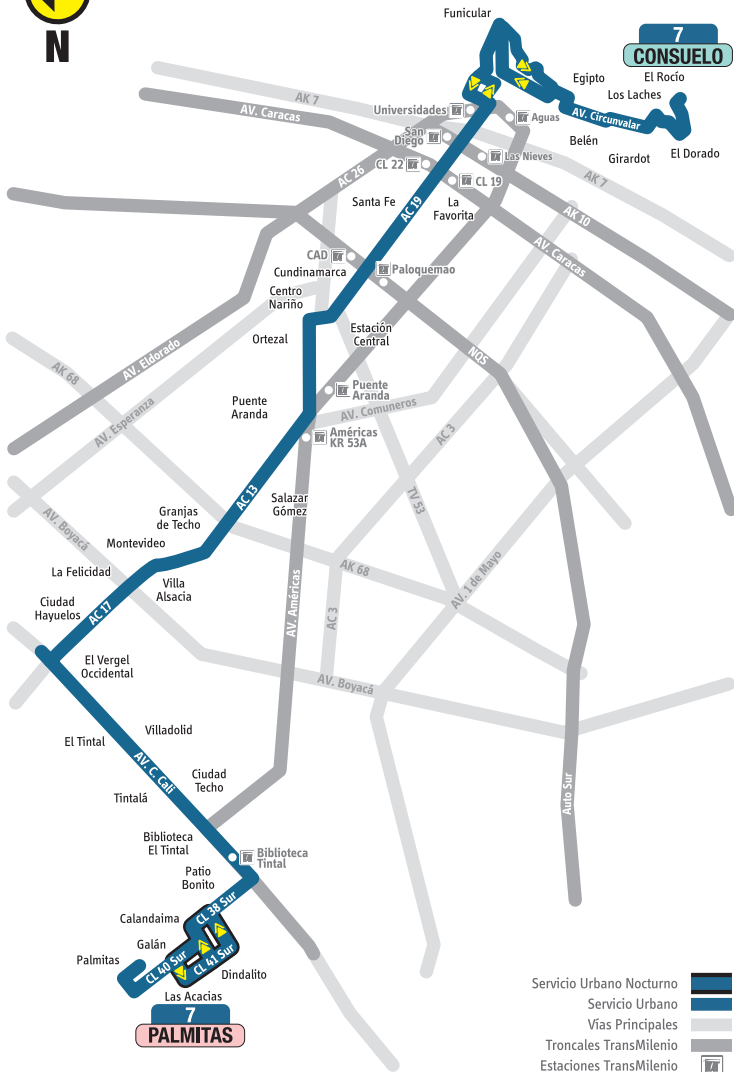


Mapa de recorrido

Identifica barrios, troncales, vías principales y el destino de tu ruta.

Horarios

☀	En el horario de L-S 4:00 a.m. - 10:00 p.m. D-F 5:00 a.m. - 9:00 p.m.
🌙	En el horario de L-S 10:00 p.m. - 11:00 p.m. D-F 9:00 p.m. - 10:00 p.m.



Servicio Urbano Nocturno
Servicio Urbano
Vías Principales
Troncales TransMilenio
Estaciones TransMilenio

Convenciones

-CL- Calle	-KR- Carrera	-DG- Diagonal	-AC- Avenida Calle	-(Auto)- Autopista
-AV- Avenida	-Br- Barrio	-TV- Transversal	-AK- Avenida Carrera	-(NQS)- Norte Quito Sur



Paraderos cuando el bus va hacia:

Consuelo

Horario Nocturno

- Br. Calandaima
CL 38 Sur - KR 89
- Br. El Paraíso Bosa
CL 38 Sur - KR 89C
- Br. El Paraíso
KR 91A - CL 38B Sur
- Br. Bellavista
CL 40 Sur - KR 91C
- Br. Bellavista
CL 40 Sur - KR 93B
- Ciudad de Cali
KR 91A - CL 40A Sur
- Pq. El Rosario
KR 91A - CL 38A Sur
- IEDIT Rodrigo de Triana
AC 38 Sur - AK 89

- Br. Patio Bonito II
AC 38 Sur - KR 87D
- Estación Patio Bonito
AC 38 Sur - KR 86A

- Br. Saucedal
AV. C. de Cali - CL 36 Sur

- Br. María Paz
AV. C. de Cali - CL 1A Sur

- Br. Ciudad Techo II
AV. C. de Cali - AV. Américas

- Biblioteca el Tintal
AV. C. de Cali - CL 6D

- Br. Valladolid
AV. C. de Cali - CL 8C

- Br. El Vergel Oriental
AV. C. de Cali - CL 10B

- Uniaustiniana
AV. C. de Cali - AC 12

- Br. El Vergel Occidental
AV. C. de Cali - CL 13A

- Br. El Vergel Occidental
AV. C. de Cali - CL 15A

- Br. El Vergel
AV. Centenario - KR 82

- Br. Interindustrial
AV. Centenario - KR 78G

- Br. Interindustrial
AV. Centenario - AV. Boyacá

- Br. Villa Alsacia
AV. Centenario - AV. Boyacá

- Br. Ciudad Alsacia
AV. Centenario - KR 69B

- Br. Lusitania
AV. Centenario - AK 68D

- Br. Lusitania
AV. Centenario - KR 68B

- Salazar Gómez
AV. Centenario - KR 65

- Salazar Gómez
AV. Centenario - AK 60

- Salazar Gómez
AV. Centenario - KR 56

- Br. Industrial Centenario
AV. Américas - TV 39

- Br. Industrial Centenario
AC 19 - AV. Américas

- Br. Estación Central
AC 19 - AK 36

- Br. Estación Central
AC 19 - KR 32

- Complejo Judicial
Paloquemao
AC 19 - KR 28A

- PL Paloquemao
AC 19 - KR 25

- Br. El Listón
AC 19 - KR 22

- Br. La Favorita
AC 19 - KR 17

- Br. La Favorita
AC 19 - KR 15 Bis

- Br. La Capuchina
AC 19 - KR 12

- Br. Veracruz
AC 19 - KR 8

- Br. Veracruz
AC 19 - KR 4

- Br. Las Aguas
CL 20 - KR 3

- Br. Quinta de Bolívar
CL 20 - KR 2 Este

- Teleféricos de Monserrate
AC 20 - KR 1

- U. de los Andes - Campo
Deportivo
AV. Circunvalar - CL 18

- U. Distrital - FAMARENA
AV. Circunvalar - CL 16

- U. Externado
AV. Circunvalar - CL 12

- Fundafidro
KR 3 Este - CL 9B

- Br. Belén
KR 3 Este - CL 5A

- IED Jorge Soto del Corral
TV 3A E - DG 2D

- Br. Atanasio Girardot
TV 5 E - CL 2A

- Hospital Centro Oriental
GSG
CL 2 - KR 5B Este

- Calle 1B Bis
KR 7 E - CL 1B Bis

- Parroquia Beato Alberto
Hurtado
CL 1A BIS - KR 7B Este

- IED Aulas Colombianas San
Luis
KR 11 E - CL 1A



Paraderos cuando el bus va hacia:

Palmitas

- IED Aulas Colombianas
San Luis
KR 11 E - CL 1B

- Parroquia Beato Alberto
Hurtado
CL 1A BIS - KR 7B Este

- Calle 1 B Bis
KR 7 E - CL 1B Bis

- Hospital Centro Oriental
GSG
CL 2 E - KR 5B Este

- Br. Santa Rosa de Lima
TV 5 E - DG 2A

- IED Jorge Soto del Corral
TV 3A E - CL 3

- Br. El Guavio
KR 3 Este - CL 5A

- Fundafidro
KR 3 Este - CL 9B

- EAAB
KR 6 Este - CL 11

- Teatro La Media Torta
AK 1 - CL 19A

- Universidad de América
AV. Circunvalar - CL 19A

- Teleféricos de Monserrate
AC 20 - AK 1

- Br. Las Aguas
CL 22 - KR 1 Este

- Universidades
CL 22 - KR 2

- Br. Las Nieves
AC 19 - KR 4

- PL Las Nieves
AC 19 - KR 9

- Br. La Alameda
AC 19 - AK 13

- Br. La Favorita
AC 19 - KR 16A

- Br. La Favorita
AC 19 - KR 18

- Br. El Listón
AC 19 - KR 20

- PL Paloquemao
AC 19 - AK 27

- C.C. Calima
AC 19 - KR 28

- Br. Cundinamarca
AC 19 - KR 33

- Br. Cundinamarca
AC 19 - KR 34

- Br. Industrial Centenario
TV 39 Bis A - AV. Américas

- Br. Ortezal
AV. Américas - TV 39

- Br. Ortezal
AV. Américas - KR 43A

- Puente Aranda
AV. Centenario - KR 56

- Puente Aranda
AV. Centenario - KR 59

- Centro Industrial
AV. Centenario - KR 65

- Br. Granjas de Techo
AV. Centenario - KR 65

- Br. Montevideo
AV. Centenario - KR 68B

- Br. Franco
AV. Centenario - KR 69B

- Br. Ciudad Hayuelos
AV. Centenario - KR 78G

- Br. Ciudad Hayuelos
AV. Centenario - AV. C. de Cali

- Río Fucha
AV. C. de Cali - CL 15A

- Uniaustiniana
AV. C. de Cali - AC 12

- Uniaustiniana
AV. C. de Cali - CL 11A

- Br. El Tintal Urbano
AV. C. de Cali - CL 10B

- Humedal "El Burro"
AV. C. de Cali - CL 8A

- Biblioteca el Tintal
AV. C. de Cali - CL 6C

- Br. Patio Bonito II Sector
AV. C. de Cali - CL 5

- Br. Patio Bonito
AV. C. de Cali - CL 26 Sur

- Br. Patio Bonito
AV. C. de Cali - CL 34A Sur

- Estación Patio Bonito
AV. C. de Cali - CL 37A Sur

- Br. Patio Bonito II
AC 38 Sur - KR 87A

- Br. Patio Bonito II
AC 38 Sur - KR 87I

- Br. El Paraíso Bosa
CL 38 Sur - KR 89C

- Br. El Paraíso
KR 91A - CL 38B Sur

- Br. Bellavista
CL 40 Sur - KR 91C

- Br. Bellavista
CL 40 Sur - KR 93B

- IEDIT Rodrigo de Triana
KR 89C - CL 38B Sur

- Br. Calandaima
CL 38 Sur - KR 89

Horario Nocturno